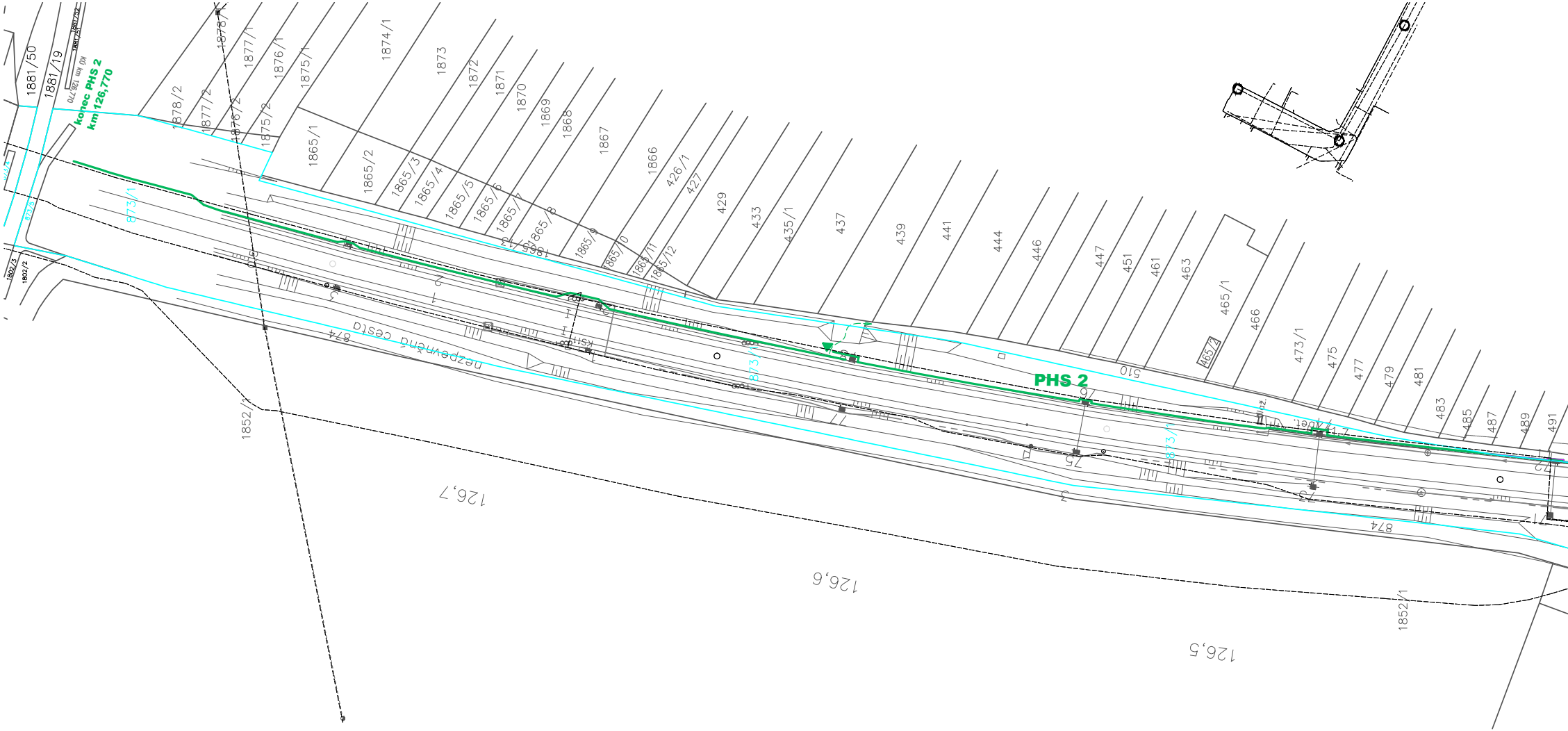
1881/50
1881/19
1881/52
1881/51
KÚ km 126,770
konec PHS 2
km 126,770
1878/2
1878/1
1877/1
1877/2
1876/1
1876/2
1875/1
1875/2
1874/1
1873
1872
1871
1870
1869
1868
1867
1866
1865/1
1865/2
1865/3
1865/4
1865/5
1865/6
1865/7
1865/8
1865/9
1865/10
1865/11
1865/12
426/1
427
429
433
435/1
437
439
441
444
446
447
451
461
463
465/1
465/2
466
473/1
475
477
479
481
483
485
487
489
491
510
873/1
873/4
873/5
1802/3
1802/2
874
nezpevněná cesta
1852/1
PHS 2
126,7
126,6
126,5

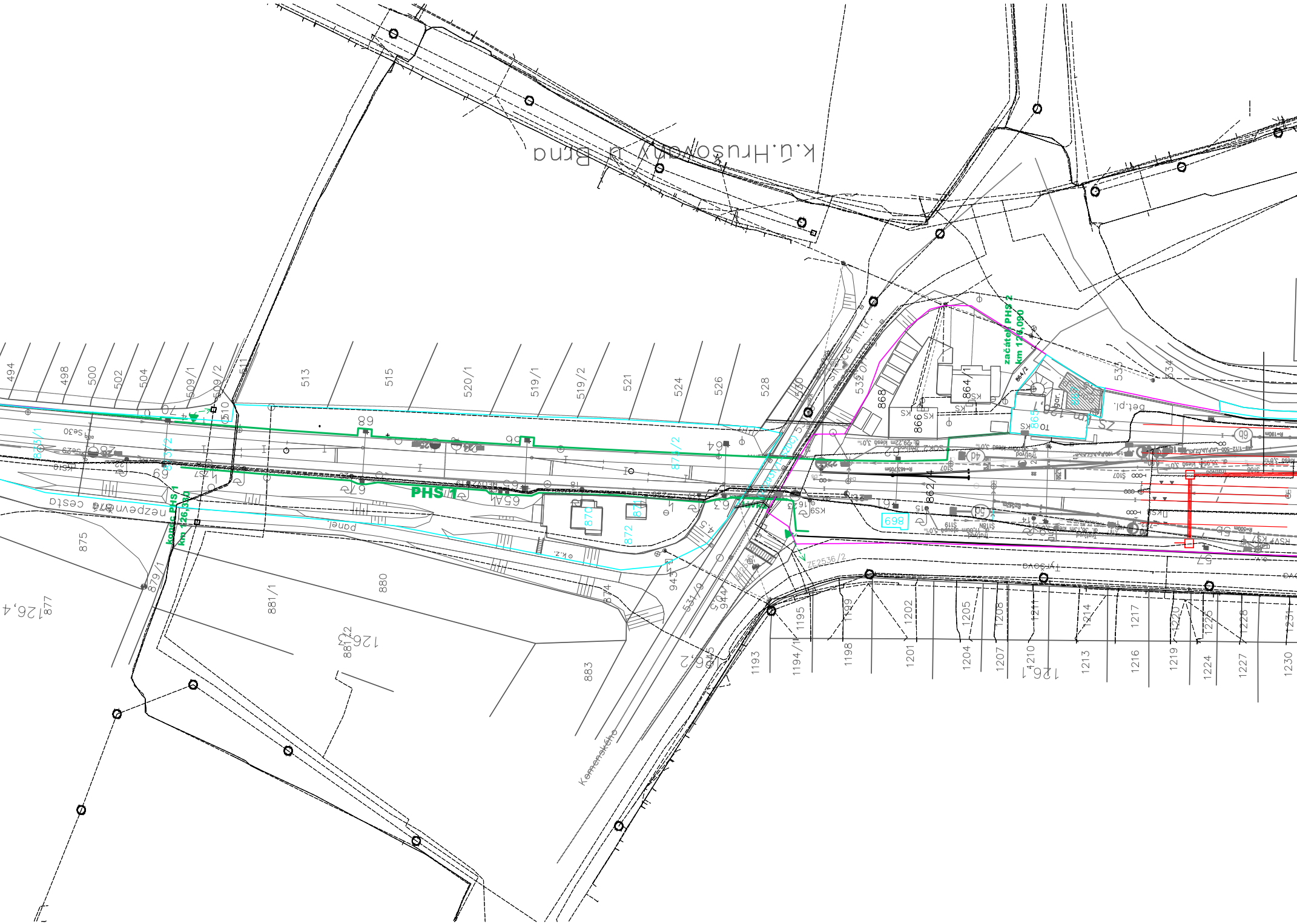
k.ú.Hrušovany u Brna
začátek PHS 2
km 126,090
konec PHS 1
km 126,330
PHS 1
nezpevněná cesta
panel
bet.pl.
gar.
Komenského
Tyršova
126,4
864/2
494
498
500
502
504
509/1
509/2
510
511
513
515
520/1
519/1
519/2
521
524
526
528
530
532
535
534
868
864/1
866
862
869
865
870
872
873/2
875
877
879/1
880
881/1
881/2
883
874
943
944
945
1193
1194/1
1195
1198
1199
1201
1202
1204
1205
1207
1208
1210
1211
1213
1214
1216
1217
1219
1220
1224
1225
1227
1228
1230
1231

Legenda

- ▭ nový přístřešek pro cestu
- ▨ stavební úpravy
- — hranice SŽDC
- — hranice ČD
- ═□═ kabelovod
- ▭ zastřešení
- — PHS
- ▲ PHS – ÚNIK
- <– – – PHS – NAPOJENÍ ÚNIKU

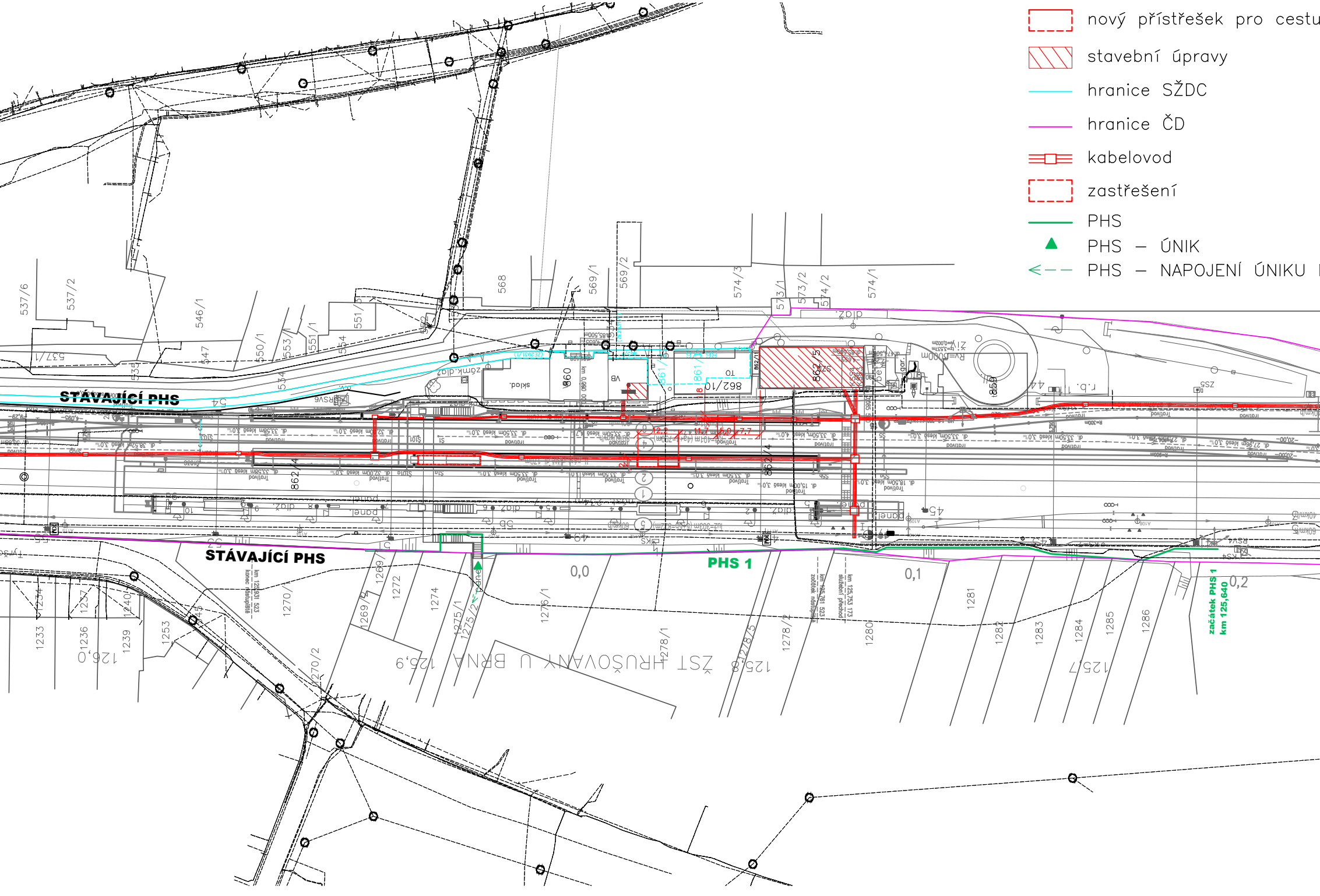
STÁVAJÍCÍ PHS
STÁVAJÍCÍ PHS
PHS 1
začátek PHS 1
km 125,640
ŽST HRUŠOVANY U BRNA
0,0
0,1
0,2
125,8
125,7
125,9
126,0
537/6
537/2
546/1
550/1
551/1
551/5
553
554
547
568
569/1
569/2
574/3
573/1
573/2
574/2
574/1
862/10
862/5
860
861
862/4
VB
sklad.
TO
dlaž
zámk.dlaž
panel
1233
1234
1236
1237
1239
1240
1253
1269
1270
1270/2
1272
1274
1275/1
1275/2
1276/1
1278/1
1278/2
1278/5
1280
1281
1282
1283
1284
1285
1286
1
2
4
5
km 125,931 523 konec nástupiště
km 125,761 523 začátek nástupiště
km 125,753 173 služební přechod

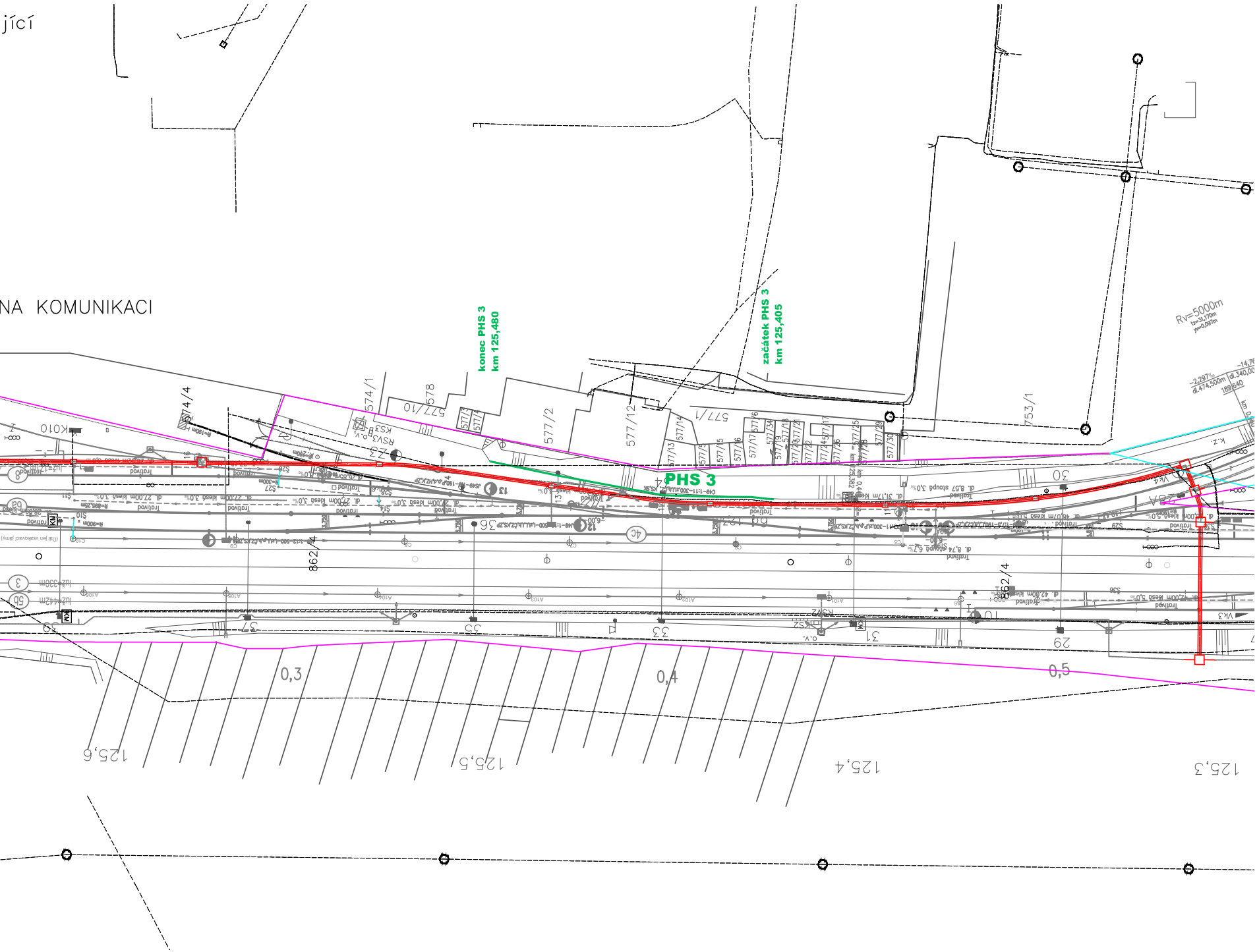
jící
NA KOMUNIKACI
konec PHS 3
km 125,480
začátek PHS 3
km 125,405
PHS 3
Rv=5000m
574/4
574/1
578
577/10
577/3
577/4
577/2
577/12
577/14
577/13
577/1
577/15
577/16
577/17
577/6
577/34
577/19
577/18
577/21
577/20
577/22
577/17
577/24
577/25
577/26
577/29
577/30
753/1
862/4
862/4
K010
RSV3
KS3
Z2
KS2
RSV2
VK4
VK3
4C
13
12
36
37
35
33
31
29
30
0,3
0,4
0,5
125,6
125,5
125,4
125,3

sfdi
STÁTNÍ FOND DOPRAVNÍ
INFRASTRUKTURY

SŽDC
Správa železniční dopravní cesty

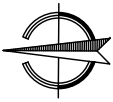

REVIZE Č.	DATUM	ZMĚNA	ČÍSLO SOUPRAVY:
		PO PŘIPOMÍNKÁCH 02/2016	

SUDOP BRNO

SUDOP BRNO, spol. s r.o.
Kounicova 26
611 36 Brno

OBJEDNAVATEL:	SŽDC, s.o., Dlážděná 1003/7, 110 00 Praha 1 Stavební správa východ (organizační jednotka)		tel. : +420 972 625 804 E-mail: sudop@sudop-brno.cz
PROFESNÍ SKUPINA:	31 POZEMNÍ STAVBY	VEDOUCÍ PROF. SKUPINY Ing.Stanislav Kašpárek	JEDNATEL Ing. Jiří Molák
ODPOVĚDNÝ PROJ. ZAKÁZKY Ing. Igor Kekely	ODPOVĚDNÝ PROJ. PS, SO Ing.arch.R.Rosecký	NAVRHL, VYPRACOVAL Ing.arch.R.Rosecký	KONTROLOVAL Ing.Stanislav Kašpárek
KRAJ: Jihomoravský	POVĚŘENÝ OÚ: Židlochovice		STUPEŇ: DÚR

Modernizace a elektrizace trati Hrušovany u Brna - Židlochovice

Situace

ZAK. ČÍSLO 15016-01-0115	ARCH. ČÍSLO 2015110799
MĚŘÍTKO 1:1000	POČET FORMÁTŮ 9xA4
DATUM:	03/2016
ČÁST DOKUM. D.5.10	PŘÍLOHA 2